

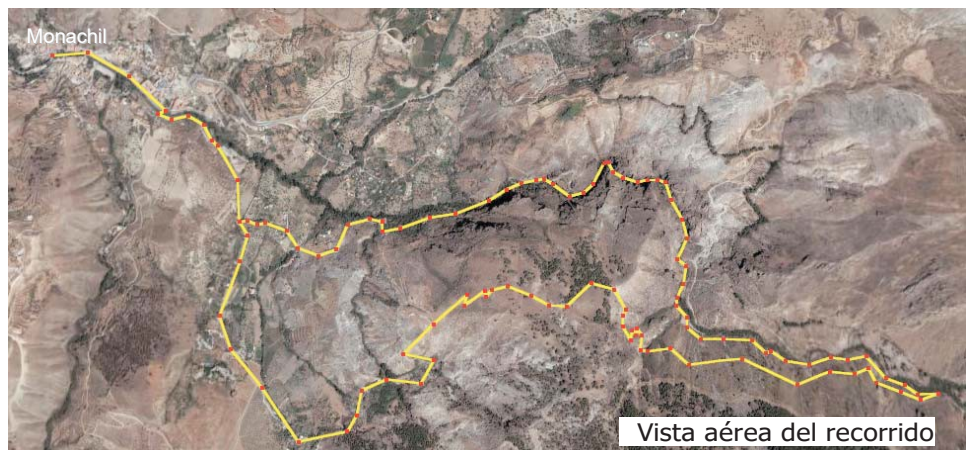


FICHA TÉCNICA

Servicio de Deportes

SENDERISMO (TREKKING) - Subida a Los Cahorros -

- **FECHA:** (Ver programación mensual de actividades deportivas)
- **LUGAR DE ENCUENTRO:** (Ver programación mensual) **HORA:** (Ver programación mensual)
- **PARTICIPANTES:** mínimo 5 y máximo 15
- **PRECIO:** (Ver programación mensual) (El precio incluye bus y excursión)
- **DESCRIPCIÓN DEL RECORRIDO:** Tomaremos el autobús de línea de Granada al pueblo de Monachil y desde allí iniciaremos la marcha a pie hacia la garganta de Los Cahorros (lugar muy conocido a nivel nacional por todos los amantes de la escalada deportiva). Seguiremos en sentido ascendente el curso del Río Monachil cruzando varios puentes colgantes y pasos muy estrechos. Caminaremos hasta llegar a la central eléctrica de Díchar para tomar de vuelta una vereda que nos conducirá de nuevo hasta Monachil acompañándonos una bonitas vistas de la vega de Granada.
- **DURACIÓN DEL RECORRIDO A PIE:** 4,5 horas (aprox.)
- **DISTANCIA:** 11 km (aprox.) ■ **DESNIVEL:** 400m
- **DURACIÓN TOTAL DE LA ACTIVIDAD** (Incluidos desplazamientos, etc): 6 horas (aprox.)
- **NOTA:** Llevar calzado deportivo y un poco de agua. No te retrases, el autobús de línea sale y no espera. En época de calor los más valientes pueden echar un bañador para darse un chapuzón en el río.

■ **DIFICULTAD:**
Muy Fácil I Fácil I Media I Media-alta I Alta



Vista aérea del recorrido